


Mancomunidad  
de municipios

# CHACO CHUQUISAQUENO (MMCH)



## Fecha de creación

31 de enero de 2003






## Características y potencialidades del territorio

En la MMCH se distinguen: la zona subandina y la zona del chaco.

Las principales actividades económico – productivas de la región son: agricultura extensiva en laderas (maíz, fréjol, maní, ají y cítricos) y ganadería extensiva de bovinos y caprinos. También se realiza extracción de madera (en rollizo y en menor proporción, madera transformada).

## Municipios miembros

Chuquisaca

-  Huacaya
-  Machareti
-  Monteagudo
-  San Pablo de Huacareta
-  Villa Vaca Guzmán (Muyupampa)

## Principales líneas de acción de la mancomunidad

- Desarrollo Económico Local - Regional.
- Recursos Naturales - Medio Ambiente, Gestión de Riesgos.
- Infraestructura de Apoyo a la Producción y Saneamiento Básico.
- Fortalecimiento Municipal - Mancomunitario.

## Datos de contacto

Plaza 20 de Agosto  
Teléf.: (591 - 4) 64 72 879  
mmch\_chuq@yahoo.es  
Monteagudo - Chuquisaca - Bolivia

“Protegiendo nuestros recursos naturales y  
desarrollando nuestras capacidades  
para adaptarnos al cambio climático”

La **MMCH** y **CONCERTAR** emprenden de forma conjunta el proyecto de gestión territorial supramunicipal denominado: “**Gobernabilidad y participación intercultural para la gestión integral de los recursos hídricos y manejo de recursos naturales en microcuencas**”, el cual orienta sus acciones a la **conservación, protección y uso sustentable de los recursos naturales con énfasis en los recursos hídricos** en la región del Chaco Chuquisaqueño.

Con este proyecto se impulsan procesos participativos de planificación y ordenamiento del territorio, fortalecimiento y desarrollo de capacidades con un enfoque intercultural e inter-generacional. Se llevan a cabo acciones de consolidación de instancias de concertación y desarrollo de políticas públicas, que aportan a identificar mecanismos y acciones que reduzcan la vulnerabilidad hídrica y mejoren las capaci-

dades de adaptación de la población rural campesina e indígena frente a las amenazas naturales exacerbadas por el cambio climático.

Por otra parte se cuenta con un **plan de acciones concurrentes** a través del cual se gestionan actividades para la elaboración de un plan de manejo integral de la cuenca menor del río Azero, se priorizan acciones de sensibilización y fortalecimiento de capacidades a actores estratégicos y representativos de los municipios de la cuenca, así como la consolidación de instancias de concertación que favorezcan la coordinación de acciones entre instituciones públicas y privadas, y que brinden insumos para la generación e implementación de normativa y políticas; se prioriza en estas acciones la protección del medio ambiente y la diversidad biológica, en especial de los recursos arbóreos maderables en la región del Chaco.

Para fortalecer la implementación de estas actividades la MMCH consolida la articulación con los principales actores del territorio como son: autoridades y técnicos municipales, comunidades, y también con instituciones aliadas como el PDCR y el PNC (miembros de GESTOR), la Gobernación de Chuquisaca, la ABT, el PNCC, el SERNAP y el Programa de Reducción del Riesgo de Desastres (PRRD) de la cooperación suiza.

