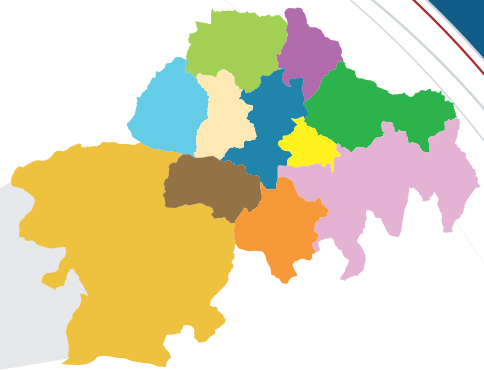
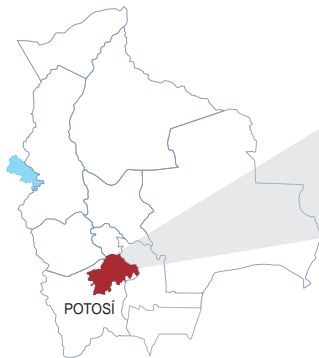













Mancomunidad
de municipios

GRAN CENTRO POTOSÍ (MM-GCP)



Municipios miembros

Potosí

 Belén de Urmiri	 Puna - Ckochas
 Betanzos	 Tacobamba
 Caiza "D"	 Tinquipaya
 Chaquí	 Tomave
 Porco	 Yocalla
 Potosí	

Fecha de creación

12 de octubre de 2007

Características y potencialidades del territorio

La MM-GCP presenta tierras altas, cordilleras, praderas alto andinas, punas y páramos yungueños. Las principales actividades productivas de la región son: **agricultura** (cereales, tubérculos, hortalizas y frutales), **ganadería** (rubro no intensivo en la región de: ovinos, caprinos, bovinos, porcinos y equinos), minería sigue siendo el sector económico principal del departamento de Potosí (plata, zinc, plomo, antimonio y estaño; y en pequeña escala wólfram y oro).

El turismo es otro potencial de la región, especialmente de la ciudad de Potosí, declarada en 1987 como Patrimonio Cultural y Natural de la Humanidad. También se desarrollan otras actividades manufactureras, industriales, comerciales y de servicios.

Principales líneas de acción de la mancomunidad

- Fortalecimiento Institucional de la MM-GCP;
- Gestión del Ordenamiento Territorial;
- Gestión de los Recursos naturales y Medio Ambiente;
- Fomento al Desarrollo Económico y Social.
- Proyectos supramunicipales concertados y concurrentes.

Datos de contacto

c. Argote # 219, 2do. Piso
entre c. Pizarro y Almagro,
Zona San Martín
Teléf./fax: (591 - 2) 62 29014
mancomunidad10@hotmail.es
Potosí - Bolivia

“Escenarios de concertación para construir el desarrollo regional”

La **MM-GCP** y **CONCERTAR** emprenden de forma conjunta el **plan de acciones concurrentes** a través del cual se avanza en la formulación del Plan Estratégico de Desarrollo Territorial, así como de estudios TESA para la posterior implementación de proyectos de manejo integral de micro cuencas y proyectos productivos (leche, papa, cereales y frutales).

Por otra parte se desarrollan acciones orientadas al desarrollo de capacidades y al fortalecimiento de la mancomunidad con el desarrollo e implementación de instrumentos como el Plan Estratégico Institucional.

Para apoyar el análisis y el tratamiento de diversos temas entre actores públicos y privados priorizando la soberanía con seguridad alimentaria, se impulsa la conformación y fortalecimiento de espacios de concertación vinculados a proyectos productivos y la realización de foros regionales.

Con éstas y otras actividades se busca tener una articulación con diferentes niveles del Estado y promover la participación en la generación de políticas públicas en el marco del desarrollo rural, para la implementación del proceso de la revolución productiva; así como brindar apoyo para la elaboración de las cartas orgánicas de los municipios miembros.

Para fortalecer la implementación de estas actividades la MM-GCP consolida la articulación con los principales actores del territorio como son: autoridades y técnicos municipales, actores y organizaciones sociales; también con aliados institucionales como el PDCR y el PNC (miembros de GESTOR), EMPODERAR DETI Potosí, el Gobierno Departamental de Potosí.

