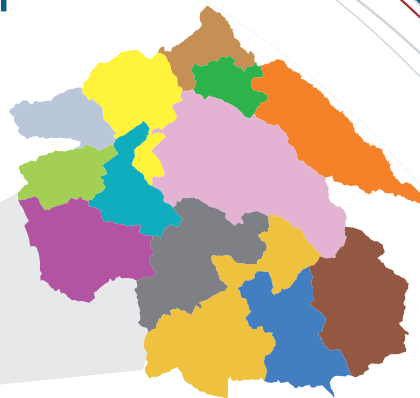
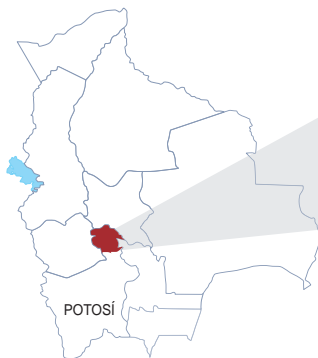















Mancomunidad
de municipios

NORTE DE POTOSÍ (MMNP)



Municipios miembros

Potosí

| | |
|---|---|
|  Acasio |  Pocoata |
|  Arampampa |  Ravelo |
|  Caripuyo |  Sacaca |
|  Chayanta |  San Pedro de Buena Vista |
|  Colquechaca |  Toro Toro |
|  Llallagua |  Uncía |
|  Ocurí | |

Fecha de creación

30 de agosto de 2001

Características y potencialidades del territorio

En la MMNP se distinguen tres pisos ecológicos: puna, cabecera de valle y valles. Las principales actividades de la región son: la agrícola (con producción de: papa, trigo, quinua, cebada, haba, maíz y frutales, entre otros) y la pecuaria (con ganado: ovino, vacuno y caprino).

Principales líneas de acción de la mancomunidad

- Fortalecimiento de las bases productivas,
- manejo integral de cuencas, con énfasis en la gestión del riesgo y adaptación al cambio climático,
- apoyo técnico en gestión y elaboración de proyectos,
- apoyo a la implementación de programas nacionales como el de Vivienda Social Solidaria,
- fortalecimiento institucional de la gestión municipal para la agilización de la inversión pública,
- articulación y gestión con los otros niveles de gobierno.

Datos de contacto

c. Oruro Nº 29,
entre Cochabamba y Bolívar
Teléf.: (591 - 2) 58 22 689
mm_np@hotmail.com
Llallagua - Potosí - Bolivia

“Fortaleciendo de forma participativa nuestras bases productivas y mejorando el manejo de los recursos naturales para contribuir al desarrollo en el norte de Potosí”

La **MMNP** y **CONCERTAR** emprenden de forma conjunta el proyecto de gestión territorial supramunicipal denominado: “**Acciones interinstitucionales concurrentes en la gestión de los recursos naturales y fortalecimiento de las bases productivas en el Norte Potosí**”, con el cual se **contribuirá a la seguridad alimentaria y a mejorar los ingresos de las familias** de siete microcuencas priorizadas.

Se ejecutan acciones de: protección y manejo de los recursos suelo, agua y bosque; implementación de huertos familiares y elaboración de proyectos de pre inversión de manejo integral de cuencas. Complementariamente fortalecen los comités de cuencas y las capacidades institucionales orientadas principalmente a técnicos y productores (varones y mujeres). En el tema de coordinación, alianzas y sinergias entre diversos actores, se prevé la consolidación de la comisión interinstitucional de recursos naturales y desarrollo económico productivo, la coordinación y ejecución de una agenda de trabajo interinstitucional con los tres niveles del Estado y la elaboración y socializa-

ción de políticas públicas para la gestión integral de los recursos naturales.

Por otra parte, se ejecuta un **plan de acciones concurrentes** a través del cual se fortalece la coordinación interinstitucional en la región mediante la definición de acciones concurrentes para el manejo de los recursos naturales con enfoque de cuencas, la producción agrícola-pecuaria sostenible y el fortalecimiento de las capacidades locales. Las principales acciones en este marco son: la elaboración del Plan Director de Manejo Integral de Cuencas del Norte de Potosí; la elaboración de estudios TESA para proyectos de micro cuencas; la implementación de prácticas de conservación de suelos con producción de forraje en ladera; el estudio de inventario de recursos hídricos en seis municipios.

Adicionalmente se incluyen actividades orientadas al fortalecimiento institucional de la MMNP; la conformación del Comité Regional de Microcuencas y el fortalecimiento a los comités de microcuencas del norte de Potosí.

Para fortalecer la implementación de estas acciones la MMNP consolida la articulación con los principales actores del territorio como ser: autoridades y técnicos municipales, actores y organizaciones sociales, y con otros aliados institucionales como el PDCR, el PROMIC y el PNC (miembros de GESTOR), el Programa de Reducción del Riesgo de Desastres de la cooperación suiza, el Viceministerio de Recursos Hídricos y Riego y UNICEF.

